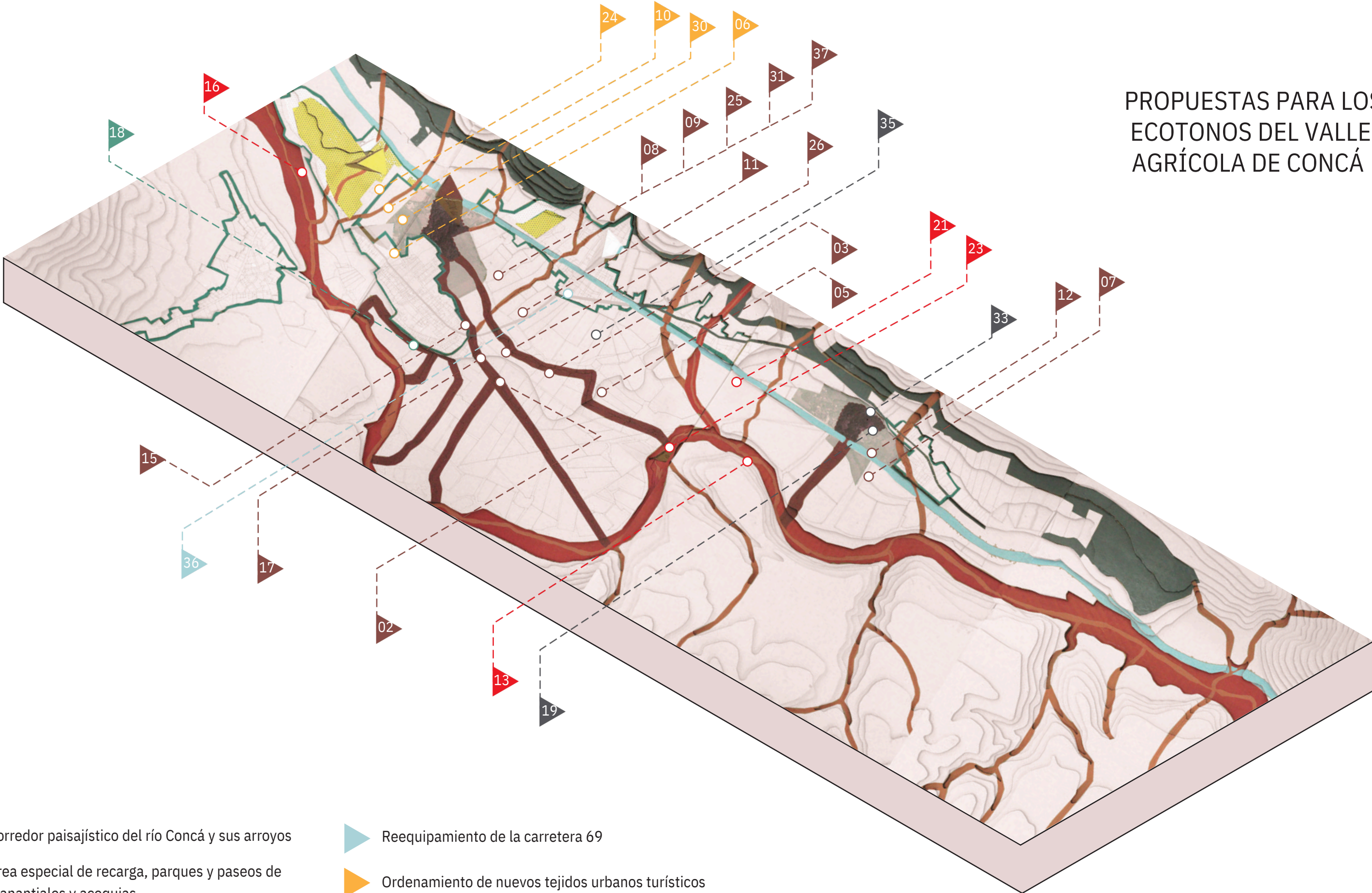








PROPUESTAS PARA LOS ECOTONOS DEL VALLE AGRÍCOLA DE CONCÁ



-  Corredor paisajístico del río Conca y sus arroyos
-  Área especial de recarga, parques y paseos de manantiales y acequias
-  Recuperación del Camino Real y las puertas del cerro
-  Reequipamiento de la carretera 69
-  Ordenamiento de nuevos tejidos urbanos turísticos
-  Corredores biológicos productivos

Lugar: Árbol milenario. Idea: Implementación de ecotecnias para tratamiento de aguas residuales

Manantiales Concá. Cerrar el nacimiento un tiempo hasta que se recupere. No permitir paso humano.

- Me gustaría que se rehabilite la zona de manantial con una pared hidráulica para que no se derrumbe - Reforestación y protección de los manantiales. Que se evite la entrada a los manantiales.

Área especial de recarga, parques y paseos de manantiales y acequias

Darle protección a Los Nacimientos.

Señalización de dónde termina o inician las zonas protegidas (en las diferentes zonas)

Cerrar los manantiales para su recuperación y hacer un lugar acuático con albercas en la "Parcela Escolar" en acequia de Los Limones

¿Como aprovechar los caminos y andadores que pretenden realizar para diversificar las actividades económicas en el valle y se blinde la agricultura, Pero permita aprovecharse para el turismo sustentable, de aventura aprovechando las características que vuelven único y atractivo a Concá permitiendo que más personas se involucren puesto que ya no se aísla el proyecto a la agricultura, sino que ayudas a la conservación a través de la proyección del turismo como actividad noble que permita el sustento de la gente y lo ligas a la conservación del lugar, ríos y que conviva con la parte agrícola en armonía.

Manantial Principal. Decreto como zona de reserva (con fines de preservación y restauración de la flora)

Librar la acequia madre de descargas de aguas negras a todo lo largo.

Delimitar la acequia para corredor turístico.

Acondicionarlo como balneario público para no utilizar Los Nacimientos

Formalizar y fortalecer la ilegalidad de construcciones comerciales y de otros tipos alrededor o pegado a las acequias para entrar en contaminación directa.

Pedir la concesión Zona Federal en el arroyo del manantial abanico

Biodiversidad. Fotos en toda la comunidad de la flora y la fauna nativa de valor ecológico

Planificar un tejido urbano de forma ortogonal en los predios propuestos.

24

10 Ecovivienda: biodigestores, biofiltro, colecta agua de lluvia, recirculación de agua

30 Lugar: área de crecimiento urbano. Idea: Regla de construcción para dejar porcentaje de área verde y vigilar que se cumpla.

Reequipamiento de la carretera 69

Ordenamiento de nuevos tejidos urbanos turísticos

06

Reglamentar el desarrollo urbano específico de Concá.

36

Considerar la plantación de árboles para reducir las islas de calor en la propuesta de equipamiento de la carretera 69.

Que todos los caminos/calles que "faltan de urbanizar" se hagan de manera sustentable y ecológica.

A) Comité local de vigilancia del río integrado por habitantes y propietarios de zonas aledañas. Que este comité ciudadano este capacitado y sea una especie de autoridad acreditada que pueda hacer registros. B) Cercos vivos con plantas como las chacas para frenar la entrada de maquinaria a zonas no concesionadas para la extracción de material. C) Contraloría ciudadana del río. D) Señalética y quizás estructuras de piedra y ramas que delimiten las zonas del río.

Que la entrada del Crucero hacia Concá que conecta al Camino Real y las calles que llegan a los puentes tengan una urbanización sustentable y ecológica que permita la filtración y evite el calentamiento.

Salitrillo-Las Trancas. Rehabilitar el camino viejo para difundirlo como ruta de senderismo y posteriormente todo el camino viejo para aprovechar y difundir la belleza que tenemos, pero cuidando y concientizando.

Arroyo las trancas. Restauración ecológica arroyo Las Tancas

Lugar: zona federal del río. Idea Respetar la zona federal y reportar la invasión de esta.

Lugar de accesos al río. No tirar basura, poner contenedores.

Lugar: Lotes Trancas-Salitrillo. Idea: Construcción hogares ecológicos.

▶ Corredor paisajístico del río Concá y sus arroyos

▶ Recuperación del Camino Real y las puertas del cerro

▶ Corredores biológicos productivos

